

## Factura Pequeño Contribuyente

JOSE FERNANDO, CAJAS  
Nit Emisor: 102200572  
JOSE FERNANDO CAJAS  
RESIDENCIAL PRIMAVERA 38-36 zona 11, Guatemala, GUATEMALA  
NIT Receptor: 3440958  
Nombre Receptor: INSTITUTO GEOGRAFICO NACIONAL

NÚMERO DE AUTORIZACIÓN:  
92FA6909-7D45-4319-ABFD-875CBE21EBCB  
Serie: 92FA6909 Número de DTE: 2101691161  
Numero Acceso:  
Fecha y hora de emision: 28-abr-2023 08:07:52  
Fecha y hora de certificación: 03-abr-2023 08:07:53  
Moneda: GTQ

#No	B/S	Cantidad	Descripcion	Precio/Valor unitario (Q)	Descuentos (Q)	Otros Descuentos(Q)	Total (Q)	Impuestos
1	Servicio	1	Por Servicios Técnicos prestados al Instituto Geográfico Nacional según Contrato Administrativo No. 2023-1-16-4 correspondiente del mes de abril de 2023.	6,000.00	0.00	0.00	6,000.00	
TOTALES:					0.00	0.00	6,000.00	

\* No genera derecho a crédito fiscal

# CANCELADO

Datos del certificador

Superintendencia de Administracion Tributaria NIT: 16693949



Ing. Oscar Cruz Ramos  
Subdirector General  
con funciones temporales  
Instituto Geográfico Nacional



Licda. Pahola Méndez Mata  
Directora  
Instituto Geográfico Nacional

"Contribuyendo por el país que todos queremos"



**Régimen de Factura Electrónica en Línea**  
**Verificación de Documento Tributario Electrónico**

Factura Pequeño Contribuyente (FPEQ)	
EMISIÓN	
Fecha Emisión:	28/04/2023 08:07:52
Emisor:	102200572 - JOSE FERNANDO, CAJAS
Establecimiento:	1 - JOSE FERNANDO CAJAS
Receptor:	3440958 - INSTITUTO GEOGRAFICO NACIONAL
Monto Total:	GTQ 6,000
No. de acceso:	
CERTIFICACIÓN	
Autorización:	92FA6909-7D45-4319-ABFD-875CBE21EBCB
Serie:	92FA6909
Número del DTE:	2101691161
ACEPTACIÓN SAT	
Acuse de recibo:	FCID202320230403T08:07:5306:0092FA69097D454319ABFD875CBE21EBCB
Fecha de la consulta: 03/04/2023 08:08:45	

NOTA: Si la información no coincide con el documento que tiene en su poder, denúncielo aquí:

<https://portal.sat.gob.gt/portal/denuncias/>

## INFORME MENSUAL DE ACTIVIDADES

**PERIODO:** ABRIL 2023  
**REGLÓN:** 029 "OTRAS REMUNERACIONES DE PERSONAL TEMPORAL"  
**OBJETO:** "SERVICIOS TÉCNICOS PARA COLABORAR EN LAS DIVERSAS ACTIVIDADES DE LA DIVISION DE INFORMACIÓN GEOGRÁFICA"  
**TIPO DE SERVICIO:** TÉCNICOS  
**PRESTADO EN:** INSTITUTO GEOGRÁFICO NACIONAL  
**NO. DEL CONTRATO:** 2023-1-16-4  
**PLAZO DEL CONTRATO:** DEL 16 DE ENERO AL 30 DE ABRIL DE 2023.

---

En cumplimiento a la cláusula segunda del Contrato Administrativo número 2023-1-16-4 suscrito con mi persona, presento ante usted el informe mensual de actividades realizadas:

### ACTIVIDADES DESARROLLADAS Y RESULTADOS OBTENIDOS:

1. **Servicios técnicos para colaborar en la transcripción de informes, digitalización de datos de toponimia de los municipios que le sean asignados, de las actividades realizadas a través de recorridos de campo u otras fuentes de información geográfica.**

**Actividad:** Colaboré solicitando certificaciones de la división territorial a diferentes municipalidades del departamento de Suchitepéquez, Zacapa, Huehuetenango a través de oficios y vía correo electrónico.

**Resultados:** Registro de las certificaciones de la división territorial enviadas por las municipalidades de San Juan Bautista, San Miguel Panán del departamento de Suchitepéquez, Rio Hondo del departamento de Zacapa, San Rafael La Independencia, Santa Ana Huista, Santa Bárbara del departamento de Huehuetenango para la actualización de la información de la base de datos.

2. **Servicios técnicos para colaborar en la comparación y digitalización de certificaciones del ordenamiento territorial enviadas por las distintas municipalidades del país para la actualización de bases de datos de toponimia.**

**Actividad:** Colaboré en solicitar las certificaciones territoriales a las diferentes municipalidades del departamento de Peten, Quiche, Quetzaltenango.

**Resultados:** Tener actualizada la base de datos de los registros de las certificaciones del ordenamiento territorial de los municipios de Uspantán del departamento de Quiche, Coatepeque, San Carlos Sija del departamento de Quetzaltenango, San Andrés del departamento de Petén.



3. **Servicios técnicos para colaborar en actividades de recolección de datos geográficos por medio de comisiones de campo para la actualización de bases de datos de los municipios y digitalización de información documental.**

**Actividad:** Colaboré en la recopilación de datos mediante comisión al departamento de Santa Rosa.

**Resultados:** Actualización de base de datos, de las municipalidades de San Rafael Las Flores, Barberena del departamento de Santa Rosa.

4. **Servicios técnicos para colaborar en actividades para la actualización y digitalización del suplemento del Diccionario Geográfico Nacional.**

**Actividad:** Colaboré en la actualización e integración de información del Suplemento del Diccionario Geográfico Nacional

**Resultados:** Actualización del 100% de información del Suplemento del Diccionario del Municipio de Morazán, de El Progreso.

5. **Servicios técnicos en otras actividades que le sean asignadas.**


**Actividad:** Colaboré en la participación del diplomado de "Ética y Liderazgo en 8 Pasos".


**Resultados:** Ampliar el conocimiento sobre, "Ética y Liderazgo en 8 Pasos".

**Actividad:** Colabore en el archivo de certificaciones de ordenamiento territorial en la división de información geográfica.

**Resultados:** Ordenar la documentación de los lugares poblados enviados y recibidos por diferentes municipalidades del país.

F.   
José Fernando Cajas  
DPI: 3141634330901  
Teléfono: 54568132

F.   
Ing. Oscar Cruz Ramos  
Subdirector General IGN  
con funciones temporales



F.   
Licda. Páola Méndez  
Directora  
Instituto Geográfico Nacional



## INFORME FINAL DE ACTIVIDADES

**PERIODO:** DEL 16 DE ENERO AL 30 DE ABRIL DE 2023.  
**REGLÓN:** 029 "OTRAS REMUNERACIONES DE PERSONAL TEMPORAL"  
**OBJETO:** "SERVICIOS TÉCNICOS PARA COLABORAR EN LAS DIVERSAS ACTIVIDADES DE LA DIVISION DE INFORMACIÓN GEOGRÁFICA"  
**TIPO DE SERVICIO:** TÉCNICOS  
**PRESTADO EN:** INSTITUTO GEOGRÁFICO NACIONAL  
**NO. DEL CONTRATO:** 2023-1-16-4

**PLAZO DEL CONTRATO:** DEL 16 DE ENERO AL 30 DE ABRIL DE 2023.

---

En cumplimiento a la cláusula segunda del Contrato Administrativo número 2023-1-16-4 suscrito con mi persona, presento ante usted el informe Final de actividades realizadas:

### ACTIVIDADES DESARROLLADAS Y RESULTADOS OBTENIDOS:

1. **Servicios técnicos para colaborar en la transcripción de informes, digitalización de datos de toponimia de los municipios que le sean asignados, de las actividades realizadas a través de recorridos de campo u otras fuentes de información geográfica.**

**Actividad:** Colaboré solicitando certificaciones de la división territorial a diferentes municipalidades del departamento de Suchitepéquez, Zacapa, Huehuetenango, Santa Rosa, Izabal, Quetzaltenango, Sololá a través de oficios y vía correo electrónico.

**Resultados:** Registro de las certificaciones de la división territorial enviadas por las municipalidades de San Juan Bautista, San Miguel Panán del departamento de Suchitepéquez, Rio Hondo del departamento de Zacapa, San Rafael La Independencia, Santa Ana Huista, Santa Bárbara del departamento de Huehuetenango, Guazcapán, San Juan Tecuaco Taxisco, Santa María Ixhuatán de departamento de Santa Rosa, El Estor, Puerto Barrios, Los Amates del departamento de Izabal, Santa Clara La Laguna, Santiago Atitlán, Santa Catarina Ixtahuacán. Santa Cruz La Laguna del departamento de Sololá, San Mateo, San Miguel Siguila, San Martin Sacatepéquez, Zunil del departamento de Quetzaltenango para la actualización de la información de la base de datos.

2. **Servicios técnicos para colaborar en la comparación y digitalización de certificaciones del ordenamiento territorial enviadas por las distintas municipalidades del país para la actualización de bases de datos de toponimia.**

**Actividad:** Colaboré en solicitar las certificaciones territoriales a las diferentes municipalidades del departamento de Alta Verapaz, Chiquimula, Baja Verapaz, Peten, Suchitepéquez



**Resultados:** Tener actualizada la base de datos de los registros de las certificaciones del ordenamiento territorial de los municipios de Cobán del Departamento de Alta Verapaz, Villa de Santiago Jocotán del Departamento de Chiquimula, Santa Cruz El Chol del Departamento de Baja Verapaz, Flores, Melchor del departamento de Peten, Zunitilo, Cuyotenango, San Pablo Jocopilas del departamento de Suchitepéquez.

**3. Servicios técnicos para colaborar en actividades de recolección de datos geográficos por medio de comisiones de campo para la actualización de bases de datos de los municipios y digitalización de información documental.**

**Actividad:** Colaboré con trabajo de gabinete, transcripción y digitalización de datos en su segunda fase del departamento de Santa Rosa, colaboré en la actualización y digitalización de las certificaciones de ordenamiento territorial que fueron enviadas por diferentes municipalidades

**Resultados:** Transcripción y digitalización de la información geográfica de datos obtenidos a través de mapas, visita a campo y certificaciones juntamente con las municipalidades de San Rafael Las Flores, Barberena del departamento de Santa Rosa; San Marcos, Ayutla y Comitancillo del departamento de San Marcos, Ciudad Vieja, San Juan Alotenango del departamento de Sacatepéquez.

**4. Servicios técnicos para colaborar en actividades para la actualización y digitalización del suplemento del Diccionario Geográfico Nacional.**

**Actividad:** Colaboré en la actualización e integración de información del Suplemento del Diccionario Geográfico Nacional

**Resultados:** Actualización del 100% de información del Suplemento del Diccionario del Municipio de Morazán, de El Progreso.

**5. Servicios técnicos en otras actividades que le sean asignadas.**

**Actividad:** Colaboré en la participación del diplomado de "Ética y Liderazgo en 8 Pasos".

**Resultados:** Ampliar el conocimiento sobre, "Ética y Liderazgo en 8 Pasos".

**Actividad:** Colabore en el archivo de certificaciones de ordenamiento territorial en la división de información geográfica.

**Resultados:** Ordenar la documentación de los lugares poblados enviados y recibidos por diferentes municipalidades del país.

**Actividad:** Colaboré en el reordenamiento de expedientes en la división de información Geográfica.

**Resultados:** Resguardo de la documentación en los diferentes archivos.

**Actividad:** Colaboré en la participación de la capacitación impartida por el área de Información Pública.


**Resultados:** Ampliar el conocimiento sobre, "Uso de Microsoft Word, Microsoft Excel, Correo Electrónico, Internet".

**Actividad:** Colaboré participando en la capacitación de "Uso técnico de Navegadores GPS" impartida por Luis Fernando Oroxon.

**Resultados:** Ampliar el conocimiento sobre, "Uso técnico de Navegadores GPS".


F. 

José Fernando Cajas  
DPI: 3141634330901  
Teléfono: 54568132

F. 

Ing. Oscar Cruz Ramos  
Subdirector General IGN  
con funciones temporales



F. 

Licda. Pahola Méndez Mata  
Directora  
Instituto Geográfico Nacional

